


Skýringaruppdráttur, mkv. 1:1000

SKÝRINGAR

- Skýringarmörk
- Skýringarmörk feld úr glíð
- Núverandi byggingar
- Byggingar sem má / á að færa
- Lagnastökkur
- Rampur í bílajálfara
- Gangstítt
- Gata
- Góngaftigur
- Góngaftigur
- Góngaftigur
- Hjúlastræði, staðsetning leiðbeinandi
- Bílastæði - fjöldi
- Umferðamiðstöð / langferðaþálar
- Gangbraut með traðahindrun
- Aktar gangstígur
- Upplyst og hraðaleikandi gatnamót
- Bensín / olíudala
- Sameiginlegt leiksvæði fyrir Kaupvang 20 og Sólvang 2-6
- Leiksvæði, gremdarvöflur í bæjartandi
- Samkomusvæði til sérstakar nota
- Tjaldsvæði
- Góður, til viðmunnar
- Gróður, leiðbeinandi
- Mön
- R Spennistöð-Rarík
- 30 m Veghelgunarsvæði
- Nýjar byggingar, hallandi þök
- Nýjar byggingar, flatt þak með gróðurþekju
- Nýjar byggingar, flatt þak með mól / hellur



Sjónásar á þrívíddarmyndir



Yfirbragð byggðar horft í átt að Hömrum



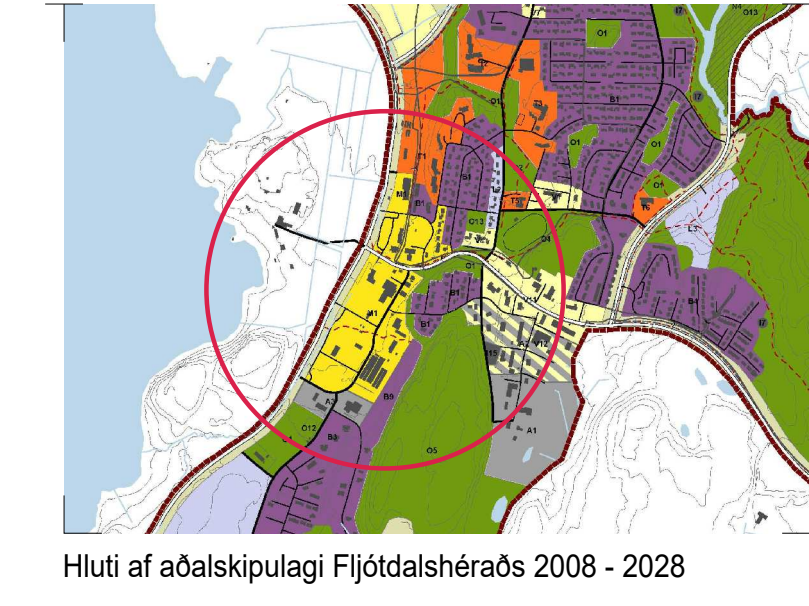
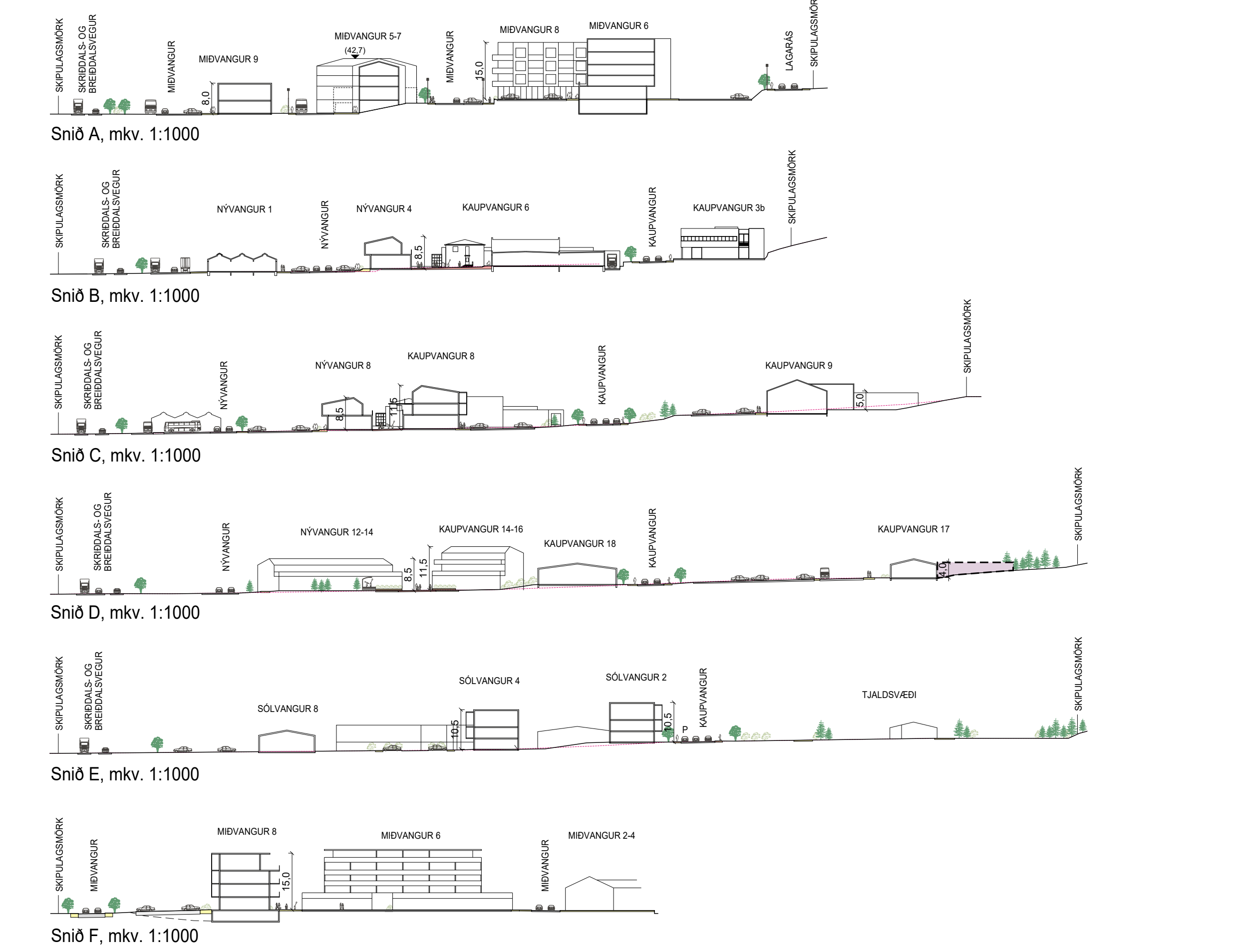
Yfirbragð byggðar horft til austurs



Horft til suðurs eftir Góngaftu



Yfirbragð byggðar horft til norðaustur í átt að samkomusvæði



Hluti af aðalskipulagi Fjöldalshéraðs 2008 - 2028

01.02.2006 Miðbær Egilsstaða deiliskipulag samþykkt í bæjarstjórn  
 19.04.2006 Deiliskipulagsbreyting A, Miðvangur 6-10 samþykkt í bæjarstjórn.  
 30.03.2021 breytt í samræmi við umsógn skipulagsfulltrúa til Skipulagsstofnunar einnig voru uppdattir og skilmálar uppfærðir.

**Múlabing**

Deiliskipulagsbreyting  
 Miðbær Egilsstaða  
 Deiliskipulagsuppdráttur

Svæðisráðgjafi: Múlabing  
 Áfangi: Deiliskipulag  
 Málavæðing: 1:1000, A0  
 Útgáfudagur: 15-04-2021  
 Útgefning: 25.05.2020  
 Skýringar: 2 of 2

Skipulagsfulltrúi:  
**ARKÍS**  
 arkitektar

Héppavegi 152 • 104 Reykjavík • S+511 2060 • www.arkis.is • atlas@arkis.is